

Plan der Waldränder


Felsenegg 1 : 500


*Bestellung von Landbesitzern  
für die Planung mit Einplanung  
von Schutzstreifen  
27.5.98*

Öffentliche Bekanntmachung  
vom 30.6.- 29.7.1997


Vom Volkswirtschaftsdepartement des Kantons Luzern genehmigt  
am


**27. Mai 1998**

 Wald im Sinne des Waldgesetzes

 Einspracheberechtigter Waldrand  
(grenzt unmittelbar an eine Bauzone gemäss § 39 PBG)


### Orientierender Planinhalt:

 Gesetzlicher Waldabstand von 20 m  
Neue Bauten und Anlagen, die den gesetzlichen Waldabstand unterschreiten, bedürfen einer Ausnahmegenehmigung durch das Kantonale Volkswirtschaftsdepartement.

 Bäume

 Hecken, Feldgehölz, Uferbestockung


 Gewässer

 Abgrenzung der Bauzone

**Bauten und Anlagen, die den gesetzlichen Waldabstand unterschreiten, bedürfen einer Ausnahmegenehmigung durch das Kantonale Volkswirtschaftsdepartement**

PLANTEAM 5 A/S SEMPACH

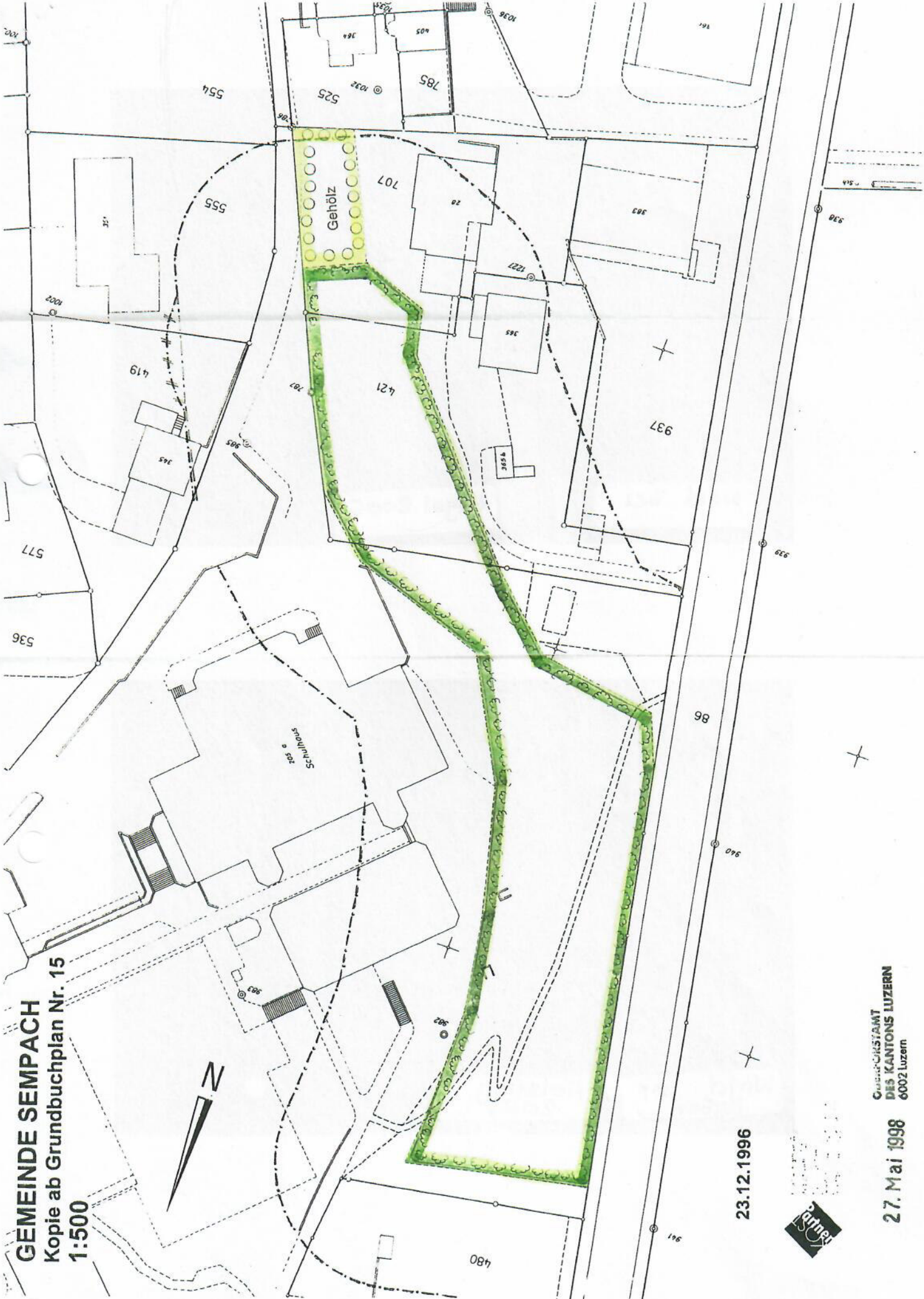
Str. 10, 5400 Sempach  
Tel. 041 721 11 11  
Fax 041 721 11 12



HJ. Remund dipl. Arch. ETH, SA Planer ESP  
K. Giger dipl. Kult. Ing. ETH, SA Planer ESP

R. Mäder dipl. Kult. Ing. ETH, SA Planer ESP  
G. Frei Dipl.-Ing. 1997

**GEMEINDE SEMPACH**  
Kopie ab Grundbuchplan Nr. 15  
1:500



23.12.1996



GRUNDSTÜCKSAMT  
DES KANTONS LUZERN  
27. Mai 1998  
6002 Luzern